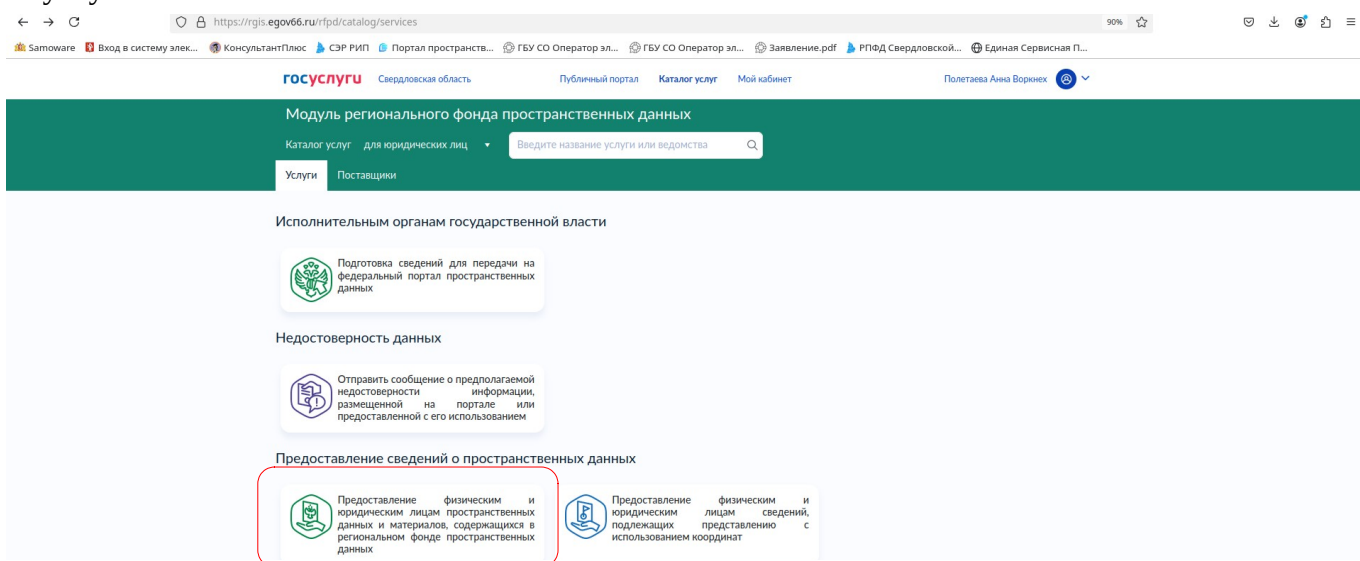


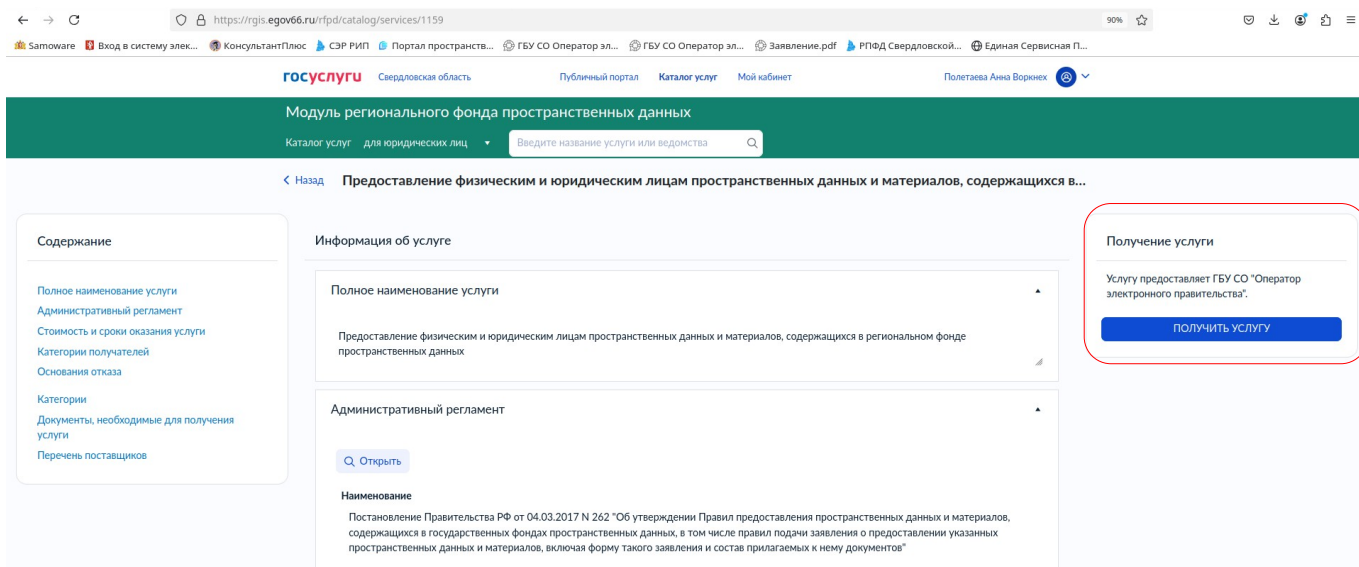
Пошаговая инструкция для формирования и направления заявления о предоставлении пространственных данных и материалов из фонда пространственных данных Свердловской области (РФПД)

1. Доступ в модуль РФПД осуществляется по ссылке: <https://rgis.egov66.ru/rfpd/>. Из списка услуг необходимо выбрать «Предоставление физическим и юридическим лицам пространственных данных и материалов», содержащихся в региональном фонде пространственных данных».

Авторизация в личном кабинете Модуля производится под учетной записью с портала Госуслуг.



2. В открывшейся форме доступна краткая справочная информация об услуге. Далее необходимо нажать на кнопку «Получить услугу»



3. Далее заполняются сведения о заявителе.

Сведения о заявителе — физическом лице или о представителе юридического лица заполняются из профиля учетной записи с портала Госуслуг.

Сведения о заявителе

- Дополнительные данные
- Комплект документов
- Приложенные документы
- История

Заявление **Черновик** #76700

Предоставление физическим и юридическим лицам пространственных данных и материалов, содержащих пространственные данные — ГБУ СО "Оператор электронного правительства"

Контактный телефон

Электронная почта

Основание действия представителя

Выбрать... Создать... Открыть Удалить

Должность представителя*

зам

Наименование документа-основания*

доверенность

Номер документа-основания

1

Начало действия

11.11.1111

Окончание действия

Сохранить изменения Отменить изменения Удалить Подать заявление

3.1. В отношении заявителя - юридического лица (в том числе органа государственной власти или органа местного самоуправления) заполняются сведения о наименовании, реквизитах (ИНН, КПП, ОГРН), контактных данных (почтовый адрес, телефон), поля, обязательные для заполнения отмечены «*». После заполнения всех сведений необходимо нажать кнопку «Принять».

Сведения о заявителе

- Дополнительные данные
- Комплект документов
- Приложенные документы
- История

Заявление **Черновик** #76700

Предоставление физическим и юридическим лицам пространственных данных и материалов, содержащих пространственные данные — ГБУ СО "Оператор электронного правительства"

Заявитель

Заявитель отсутствует

Представитель

Открыть

Фамилия

Полетаева

Имя

Анна

Отчество

Ворончих

Дата рождения

28.07.1990

ИНН

Юридическое лицо — Создание

Полное наименование*

Краткое наименование*

ИНН*

КПП*

ОГРН*

Почтовый адрес

Принять Отмена

3.2. Для представителя заявителя физического лица, юридического лица также необходимо заполнить данные о документе — основании для представления интересов организации, а также прикрепить скан образ такого документа или документ в электронном виде, подписанный усиленной квалифицированной электронной подписью лица, выдавшего такой документ.

4. После заполнения всех необходимых полей необходимо нажать кнопку «Сохранить изменения» (если кнопка не активна, необходимо проверить корректность и полноту закрепления всех данных), и далее перейти к заполнению следующей вкладки

5. Далее во вкладке «Дополнительные данные» заполняются сведения о пространственных данных и материалах, в отношении которых подается заявление:

5.1. вид запрашиваемых пространственных данных — картографические пространственные данные и материалы

5.2. условия использования пространственных данных и материалов выбираются из выпадающего списка. Обращаем внимание, что в случае, если запрашиваемые пространственные данные и материалы запрашиваются с правом передачи таких данных и материалов третьим лицам, то к заявлению должен быть приложен перечень таких третьих лиц.

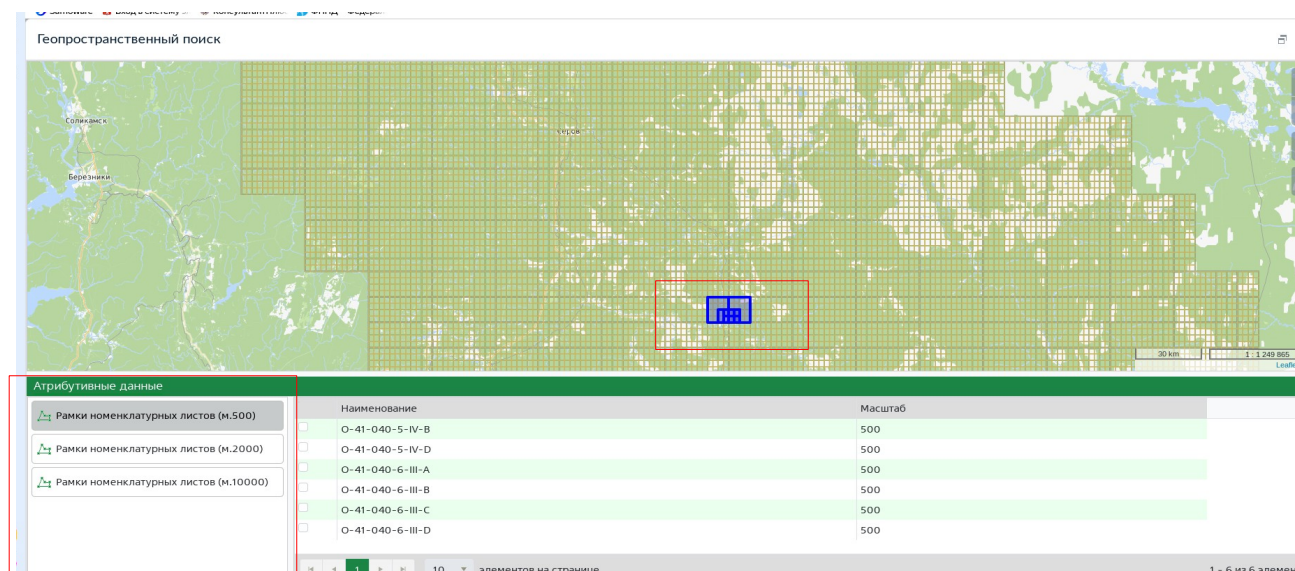
5.3. срок использования (в зависимости от потребности в данных материалах). Возможно указать:

- конкретную дату, до которой будут использоваться запрашиваемые данные;
- период использования;
- бессрочно.

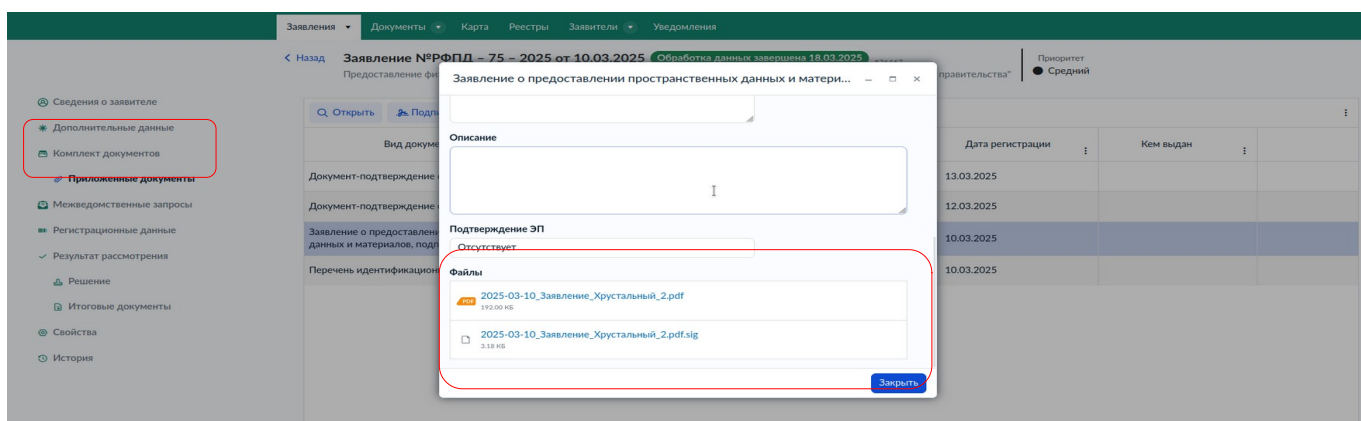
5.4. форма предоставления и способ получения пространственных данных и материалов

5.4. геопространственный поиск предназначен для выбора территории, в отношении которой запрашиваются пространственные данные путем выбора соответствующих наименований номенклатурных листов в масштабах 1:500, 1:2 000 и 1:10 000.

Для более точного описания территории (например если требуется предоставить пространственные данные и материалы на определенный населенный пункт, кадастровый квартал, земельный участок) рекомендуем прикладывать в комплект документов скан - образ заполненного заявления в формате pdf, в котором будет указана испрашиваемая территория, конкретный вид запрашиваемых пространственных данных (например ортофотоплан, единая 3D-стереомодель, цифровая модель местности и др.), а также масштаб запрашиваемых пространственных данных.



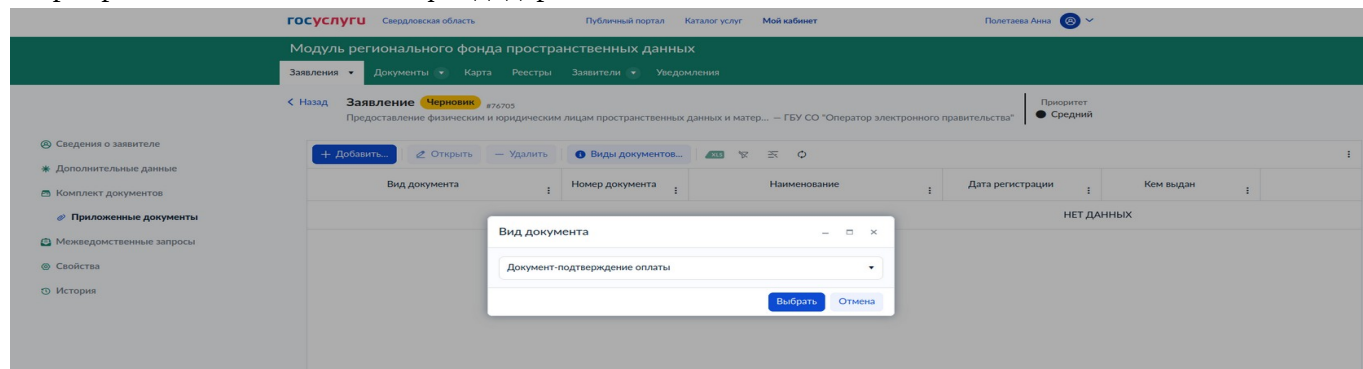
Заявление и прилагаемые документы должны быть подписаны усиленной квалифицированной электронной подписью.



6. Во вкладку «Приложенные документы» включаются необходимые документы: скан образ заявления, перечень третьих лиц (в случае, если запрашиваемые данные будут предоставлены третьим лицам), заявление в формате pdf (при необходимости).

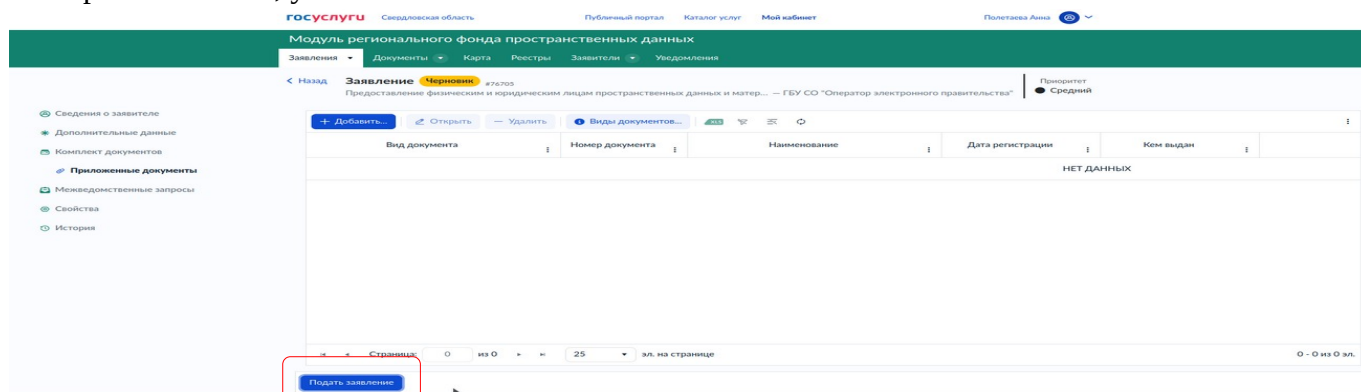
При наличии у заявителя государственного или муниципального задания или заключенного государственного или муниципального контракта, которыми предусмотрена необходимость использования запрашиваемых пространственных данных или материалов, скан-образы таких документов также рекомендуется прикрепить к заявлению для учета при определении стоимости оказания услуг по предоставлению пространственных данных и материалов.

Обращаем внимание, что перечень идентификационных данных подготавливается и прикрепляется к заявлению фондодержателем.



7. После заполнения всех обязательных данных необходимо нажать кнопку «Подать заявление». Заявлению присваивается регистрационный номер и отправляется на рассмотрение

фондодержателю РФПД. Все уведомления о ходе рассмотрения заявления поступают на адрес электронной почты, указанный в заявлении.



После получения от фондодержателя сведений о размере платы за пользование пространственными данными и материалами и за оказание услуг по предоставлению пространственных данных и материалов и внесения платы заявитель вправе прикрепить к заявлению скан-образы документов, подтверждающих оплату (по желанию заявителя).

